

Formularz Zgłoszeniowy
proponycji zadania do Szczecińskiego Budżetu Obywatelskiego na 2014 rok

Uwaga:

Wypełnienie punktów 1-7 jest obowiązkowe.

1. Tytuł zadania

(Należy wpisać pełny tytuł zadania. Tytuł zadania powinien być sformułowany tak, aby jednoznacznie obrazował faktyczne zadanie, które ma być realizowane w ramach Szczecińskiego Budżetu Obywatelskiego na 2014 rok.)

Zagospodarowanie Terenu Rekreacyjnego przy zespole przyrodniczo-krajoobrazowym „Wodorzbiów”

2. Lokalizacja, miejsce realizacji zadania

(Należy określić obszar, na którym realizowany będzie projekt podając dane umożliwiające przestrzenną lokalizację projektu.)

Szczecin - Wąszebno od Śródlasna

3. Opis zadania

(Proszę opisać, co dokładnie ma zostać wykonane oraz wskazać główne działania związane z realizacją zadania.)

Realizacja istniejącej koncepcji terenu rekreacyjnego składającego się z: Parkingu, placu zabaw dla dzieci, wybiegu dla psów, Basena wielofunkcyjnego i polany ogniskowej

4. Uzasadnienie zadania

(Proszę napisać, jaki jest cel realizacji zadania, jakiego problemu dotyczy i jakie rozwiązania proponuje, a także uzasadnić, dlaczego zadanie powinno być zrealizowane i w jaki sposób jego realizacja wpłynie na życie mieszkańców.)

Rekreacyjne wykorzystanie niezwykłych walorów przyrodniczych Zespołu Krajoobrazowego „Wodorzbiów” i umożliwienie mieszkańcom Szczecina korzystania z kolejnej atrakcyjnej przestrzeni przyrodniczej

5. Beneficjenci zadania

(Proszę wskazać, jakie grupy mieszkańców skorzystają z realizacji zadania.)

Mieszkańcy Szczecina zainteresowani aktywizującym wypoczynkiem na świeżym powietrzu

6. Szacunkowe koszty zadania

(Proszę uwzględnić wszystkie składowe części zadania oraz ich szacunkowe koszty.)

Składowe części zadania	Koszt
1. Prace projektowe (5% wartości zadania)	75.000 zł
2. Parkingi (50 miejsc)	200.000 zł
3. Boisko wielofunkcyjne	800.000 zł
4. Polece zabioru	300.000 zł
5. Wybieg dla psów	100.000 zł
6. Polana ogniskowa	100.000 zł

Łącznie: 1 575 000 zł

7. Kontakt do autorów propozycji zadania

Imię i nazwisko, adres zamieszkania	Kontakt (e-mail, telefon)

8. Dodatkowe załączniki (nieobowiązkowe):

- a) zdjęcie/a dotyczące zgłaszanego zadania;
- b) mapa z zaznaczeniem lokalizacji zgłaszanego zadania;
- c) inne, istotne dla zgłaszanego zadania, jakie? (proszę wymienić)

1. dane ogólne stanu istniejącego
 2. Koncepcja zagospodarowania
 3. Mapa

Dane osobowe zbierane i przetwarzane są na podstawie art. 23. ust. 1 pkt 4) ustawy z dnia 29 sierpnia 1997 r. o ochronie danych osobowych (tj. Dz. U. 2002 Nr 101, poz. 926) w celu:

Przeprowadzenia konsultacji społecznych w ramach Szczecińskiego Budżetu Obywatelskiego, w tym zamieszczanie przesłanego formularza na stronie www.konsultuj.szczecin.pl

Badań opinii i oczekiwań społecznych realizowanych przez Urząd Miasta Szczecin

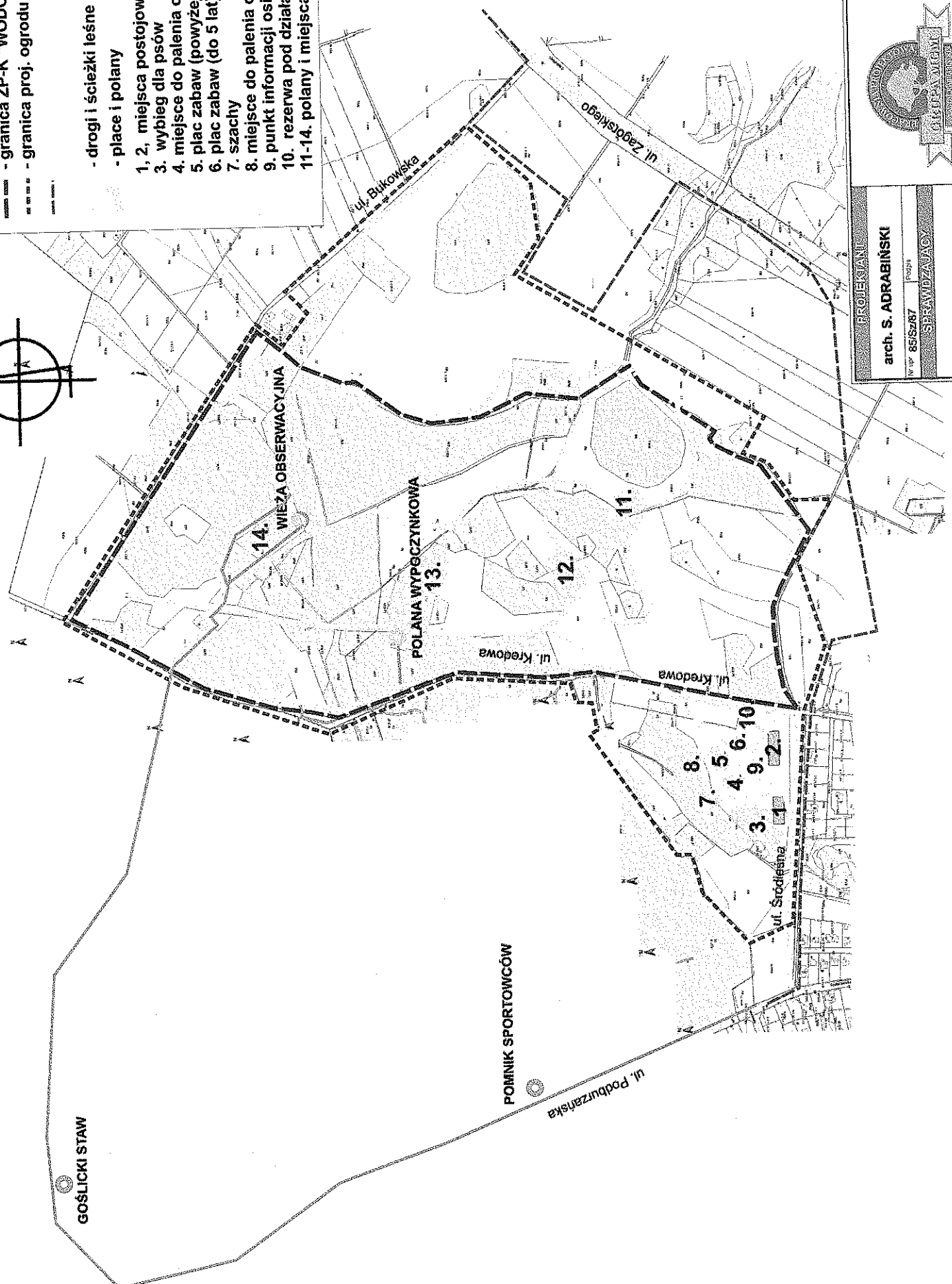
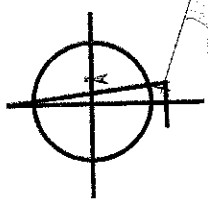
Dane będą przetwarzane w zbiorze roboczym i zostaną usunięte po zakończeniu konsultacji społecznych dotyczących Szczecińskiego Budżetu Obywatelskiego na 2014 rok.

OZNACZENIA

- granica ZP-K "WODOZBIÓR"
- granica proj. ogrodu botanicznego

- drogi i ścieżki leśne
- place i polany


- 1, 2, miejsca postojowe
3. wybieg dla psów
4. miejsce do palenia ognisk
5. plac zabaw (powyżej 5 lat)
6. plac zabaw (do 5 lat)
7. szachy
8. miejsce do palenia ognisk
9. punkt informacji osiedlowej
10. rezerwa pod działalność gospodarczą
- 11-14. polany i miejsca wypoczynkowe



PROJEKTANT arch. S. ADRABINSKI Nr UP 85/Sz/87		TEMAT PRACOWANIA KONCEPCJA ZAGOSPODAROWANIA TERENU NA OBSZARZE ZP-K "WODOZBIÓR" W SZCZECINIE	
SPRAWDZAJĄCY Podpis: _____ Nr UP: _____		NAZWA PRACOWNI zagospodarowanie terenu	
BROWDZĄCY Podpis: _____ Nr UP: _____		DATA _____	

Koncepcja zagospodarowania terenu rekreacyjnego przy ZP-K „Wodozbiór”

1. Parkingi
 2. Gastronomia - 900 m²
 3. ~~Pełnowymiarowe boisko do gry w piłkę nożną 105x70 - 7280 m²~~
 4. Boisko do gry w siatkówkę 18x9 - 162 m²
 5. Plac zabaw - 600 m²
 6. Polana ogniskowa, stoły, ławki - 4000 m²
 7. Wybieg dla psów - 3000 m²
- 3. 1301520 wielofunkcyjne.*



1. DANE OGÓLNE I OPIS STANU ISTNIEJĄCEGO

Dane: plan urządzania lasu na lata 2002-2011, Program Ochrony Przyrody na lata 2002 - 2011 r. sporządzone przez firmę "Krameko"

- 1.1. Zespoły przyrodniczo-krajobrazowe są to obszary które wyznacza się w celu ochrony wyjątkowo cennych fragmentów krajobrazu naturalnego i kulturowego, dla zachowania jego wartości estetycznych - Ustawa o ochronie przyrody (Dz.U. 2004 r. nr 92 poz. 889).
- 1.2. Na terenie Lasów Miejskich miasta Szczecin występuje pięć zespołów przyrodniczo-krajobrazowych, są to: "Dolina Siedmiu Młynów" z całkowitą powierzchnią (obejmującą również tereny poza Lasami Miejskimi) ponad 25 ha, **"Wodozbiór" z całkowitą powierzchnią około 65,1 ha**, "Park Leśny w Strudze" z całkowitą powierzchnią powyżej 11 ha, "Zespół Parków Kasprowicza - Arkoński" o całkowitej powierzchni około 98 ha oraz "Jezierzyce" z powierzchnią całkowitą 108 ha (dane: Uchwała Nr L/708/94 Rady Miejskiej w Szczecinie z dnia 16 maja 1994 roku w sprawie uznania niektórych terenów za użytki ekologiczne i zespoły przyrodniczo-krajobrazowe). Tylko pewne fragmenty tych zespołów wchodzi w skład Lasów Miejskich miasta Szczecin.
- 1.3. Zespół przyrodniczo-krajobrazowy **"Wodozbiór"** został powołany dla zachowania i odtwarzania walorów krajobrazu naturalnego, w szczególności ukształtowania terenu oraz cieków i zbiorników wodnych. Jest to łagodnie pofalowany teren z obniżeniem (meliorowane torfowisko ze stawem). W obniżeniach występują szuwary trzcinowe, mozgowe i pałkowe, zbiorowiska ze śmiałkiem darniowym oraz turzycowiska. Poza obniżeniami dominują zbiorowiska z perzem i mietlicą pospolitą występujące na odłogach. W miejscach piaszczystych istnieją fragmenty muraw napiaskowych. Na całym terenie występują rozproszone kępy wierzb, brzoź i dębów.