


Szczecin, dn. 11.06.2012 r

RO G-P 1/06/2012



Urząd Miasta Szczecin
Biuro Rady Miasta
Referat Samorządów Osiedlowych
Plac Armii Krajowej 1
70-456 Szczecin

Dotyczy: wniosków do Budżetu Miasta na rok 2013

Rada Osiedla Głębokie-Pilchowo w odpowiedzi na pismo BRM-III-3026/1/12.GT z dnia 01.06.2012 roku przedkłada wnioski do Budżetu Miasta na rok 2013;

Dotyczące osiedli;

1. Dokończenie inwestycji infrastrukturalnych na osiedlu Głębokie
- przebudowa i modernizacja części ulicy Pogodnej oraz ulicy Orzechowej i Kokosowej
2. Modernizacja sali gimnastycznej przy Szkole Podstawowej na Głębokiem łącznie z szatniami i umywalniami.
3. Dokończenie przebudowy ulicy Myślenickiej na osiedlu Pilchowo.
4. Kontynuacja prac zapewniających spełnienie wymogów bhp, ochrony przeciwpożarowej oraz innych przepisów branżowych w Szkole Podstawowej zgodnie z Uchwałą RM Nr 87/09.

Dotyczące miasta;

5. Modernizacja skrzyżowania ulic; Wojska Polskiego-Miodowa-Zegadłowicza-ppłk.Kupczyka.
6. Przebudowa ulicy ppłk Kupczyka z uwzględnieniem chodnika dla pieszych i ścieżki rowerowej od strony jeziora.
7. Rozwiązanie bezpiecznych przejść przez ulicę Zegadłowicza w rejonie osiedla Głębokie i Pilchowo.

Przedłożone wnioski zgłaszane są do RO przez mieszkańców, Stowarzyszenie prowadzące szkołę, jej Dyrekcję oraz Towarzystwo Przyjaciół naszych osiedli i odwiedzających nas gości.

Z poważaniem


PRZEWODNICZĄCY
RADY OSIEDLA
Jan Nykiel

INFORMACJE PODSTAWOWE I ŹRÓDŁA FINANSOWANIA ZADANIA
INWESTYCYJNEGO

FORMULARZ 1		INFORMACJE PODSTAWOWE	
Symbol i numer zadania			
Wydział / jednostka wnioskująca:			
Tytuł zadania:	MODERNIZACJA ULICY PPEK KUPCZYKA		
1. OPIS ZADANIA			
1.1 ZAKRES RZECZOWY ZADANIA INWESTYCYJNEGO – CHARAKTERYSTYKA			
Uwaga: Należy załączyć kopię lub streszczenie (w przypadku gdy jest opracowane):			
<ul style="list-style-type: none"> - studium wykonalności - raportu oddziaływania na środowisko 			
1.2 LOKALIZACJA			
OSIEDLE GŁĘBOKIE			
1.3 SCALONY HARMONOGRAM RZECZOWO – FINANSOWY			
Lata	Zakres rzeczowy – opis fazy procesu inwestycyjnego	Ogółem wielkość nakładów [tys. zł]	Udział środków własnych gminy [%]
Rok poprzedzający rok budżetowy			
Rok budżetowy			
..... P.			
..... P.			
..... P.			
Do t.			
Razem nakłady planowanego zadania inwestycyjnego			
Opracował: Telefon:	<i>Jan Wylonek</i>		Zatwierdził: Data:



INFORMACJE PODSTAWOWE I ŹRÓDŁA FINANSOWANIA ZADANIA
INWESTYCYJNEGO

FORMULARZ I		INFORMACJE PODSTAWOWE	
Symbol i numer zadania			
Wdział / jednostka wnioskująca:			
Tytuł zadania:	MODERNIZACJA SKRZYŻOWANIA AL. WOJSKA POLSKIEGO - HIONOWA - ŻEGANÓWICZA - PPK KURCZYNA		
1. OPIS ZADANIA			
1.1 ZAKRES RZECZOWY ZADANIA INWESTYCYJNEGO – CHARAKTERYSTYKA			
Uwaga: Należy załączyć kopię lub streszczenie (w przypadku gdy jest opracowane):			
<ul style="list-style-type: none"> - studium wykonalności - raportu oddziaływania na środowisko 			
1.2 LOKALIZACJA			
OSIEDLE GŁĘBOKIE			
1.3 SCALONY HARMONOGRAM RZECZOWO – FINANSOWY			
Lata	Zakres rzeczowy – opis fazy procesu inwestycyjnego	Ogółem wielkość nakładów [tys. zł]	Udział środków własnych gminy [%]
Rok poprzedzający rok budżetowy			
Rok budżetowy			
..... r.			
..... r.			
..... r.			
Po r.			
Razem nakłady planowanego zadania inwestycyjnego			
Opracował:	Zatwierdził:		
Telefon:	Data:		

UDA OSIEDLA
Głębokie Filchowo
ul. Pogodna 49
71-376 SZCZECIN

INFORMACJE PODSTAWOWE I ŹRÓDŁA FINANSOWANIA ZADANIA
INWESTYCYJNEGO

FORMULARZ 1		INFORMACJE PODSTAWOWE	
Symbol i numer zadania		8	31
Wydział / jednostka wnioskująca:			
Tytuł zadania:	BUDOWA ULICY MYŚLENICKIEJ (OS. PILCHOWO)		
1. OPIS ZADANIA			
1.1 ZAKRES RZECZOWY ZADANIA INWESTYCYJNEGO – CHARAKTERYSTYKA			
Uwaga: Należy załączyć kopię lub streszczenie (w przypadku gdy jest opracowane):			
<ul style="list-style-type: none"> - studium wykonalności - raportu oddziaływania na środowisko 			
1.2 LOKALIZACJA			
OSIEDLE PILCHOWO			
1.3 SCALONY HARMONOGRAM RZECZOWO – FINANSOWY			
Lata	Zakres rzeczowy – opis fazy procesu inwestycyjnego	Ogółem wielkość nakładów [tys. zł]	Udział środków własnych gminy [%]
1	2	3	4
Rok poprzedzający rok budżetowy			
Rok budżetowy			
..... r.			
..... r.			
..... r.			
Pr. r.			
Razem nakłady planowanego zadania inwestycyjnego			
Opracował:	Zatwierdził:		
Telefon:	Data:		



RADA OSIEDLA
Głębokie Pilchowo
ul. Pogodna 49
71-376 SZCZECIN



Rada Osiedla Gumieńce
Ul. Ku Słońcu 76, 71-047 Szczecin
tel./fax +4891 4833349
www.osiedla.szczecin.pl

Urząd Miasta Szczecin
pl. Armii Krajowej 1, 70-456 Szczecin
tel. +4891 42 45 226, +4891 422 24 36, fax +4891 42 45 231
rada@um.szczecin.pl - www.szczecin.pl

Szczecin 2012-06-08

Biuro Rady Miasta
Referat Samorządów Osiedlowych
UM SZCZECIN
Pl. Armii Krajowej 1
70-456 Szczecin

Zgodnie z Uchwałą nr XVI/489/99 Rady Miasta Szczecina z dnia 22 listopada 1999 r., Rada Osiedla Gumieńce składa wniosek o dofinansowanie następujących działań na terenie naszej dzielnicy:

- 1) **Remont ul. Spiskiej. BARDZO PILNE!** Ulica o bardzo dużym natężeniu ruchu samochodów, projekt dotyczący remontu tej ulicy wygasa w czerwcu 2012 r.(!);
- 2) **Przywrócenie oświetlenia i położenie chodników ul. Zyndrama z Maszkowic i Rubież;**
- 3) **Montaż sygnalizacji świetlnej przy ul. Ku Słońcu/ Źródłana;**
- 4) **Położenie nawierzchni asfaltowej na części ul. Osikowej do ul. Brzozowej;**

- 5) Utwardzenie nawierzchni na przejściach dla pieszych: ul. Reczańska - Cisowa i ul. Lawendowa - Kasztanowa (najkrótsza i bezpieczna droga dla dzieci uczęszczających do SP nr 16);
- 6) Utwardzenie skweru przy ul. Zielonej - Bronowickiej;
- 7) Ułożenie ścieżki spacerowej i rowerowej wraz z oświetleniem wzdłuż rzeczki Bukowa od pl. Słowińców do ul. Mieszka I;
- 8) Zagospodarowanie terenów: ul. Zbójnicka/Krakowska;
- 9) Oczyszczenie i zagospodarowanie terenu wokół stawku przy ul. Wrocławskiej;
- 10) Remont ul. Zbójnickiej i Katowickiej oraz ul. Braniborskiej od ul. Jesionowej do ul. Krakowskiej ;
- 11) Budowa chodnika na ul. Zielonej (nie ma chodnika po żadnej stronie), remont chodnika przy ul. Różanej oraz Okulickiego (od ul. Spiskiej w stronę Stobna)
- 12) Modernizacja ul. Krakowskiej od skrzyżowania ul. Lwowska do ul. Rezedowej
- 13) Zwiększenie budżetu Rady Osiedla Gumieńce o kwotę 10 000 zł, w związku ze zwiększeniem się liczby mieszkańców Gumieniec.

Z poważaniem,

Alicja Roszkowska

Alicja Roszkowska

PRZEWODNICZĄCA
RO Gumieńce



Rada Osiedla Krzekowo-Bezrzecze

ul. Żołnierska 56, 71-210 Szczecin

Adres do korespondencji:

ul. Łukasińskiego 38c, 71-217 Szczecin 29, skr. poczt. 32

tel./fax +4891 4862809

www.krzekowo-bezrzecze.szczecin.pl - www.osiedla.szczecin.pl

Urząd Miasta Szczecin

pl. Armii Krajowej 1, 70-456 Szczecin

tel. +4891 42 45 226, +4891 422 24 36, fax +4891 42 45 231

rada@um.szczecin.pl - www.szczecin.pl

Szczecin, 12.06.2012r.

**REFERAT SAMORZĄDÓW
OSIEDLOWYCH
URZĄD MIASTA SZCZECIN
pl. Armii Krajowej 1
70-456 Szczecin**

WNIOSKI DO BUDŻETU MIASTA NA ROK 2013

Rada Osiedla Krzekowo-Bezrzecze, po analizie pilnych potrzeb mieszkańców przedstawia propozycje inwestycji na osiedlu, które powinny znaleźć się w budżecie miasta na rok 2013:


1. Kontynuacja budowy centrum sportowo Rekreacyjnego przy ul. Modrej.
2. Modernizacja ul. Modrej (wykonanie dokumentacji projektowej, uzyskanie pozwolenia na budowę).
3. Budowa ul. Nowoszerokiej- Sosabowskiego (wykonanie dokumentacji projektowej, uzyskanie pozwolenia na budowę).
4. Wykonanie łącznika ul. Szerokiej i Żyznej w rejonie pompy (droga, oświetlenie).
5. Budowa ścieżki rowerowej, chodnika i oświetlenia przy ul. Szerokiej.

Liczymy, że zgłaszane przez nas wnioski do budżetu na rok 2013 zostaną po wieloletniej przerwie ujęte w budżecie miasta, co w znaczny sposób poprawi stan infrastruktury naszego osiedla. Wieloletnie zaniedbania doprowadziły do degradacji istniejącej infrastruktury.

PRZEWODNICZĄCY


RADY OSIEDLA
Krzekowo-Bezrzecze

Janusz F. Fert





RADA OSIEDLA KRZEKOWO - BEZRZECZE
UL ŻOŁNIERSKA 56
71-210 SZCZECIN
Tel/fax. (+91) 48-62-809
Adres do korespondencji
71 – 217 Szczecin 29
ul. Łukasińskiego 38c
skr. poczt. 32



Szczecin, 30.07.2012r

REFERAT SAMORZĄDÓW
OSIEDŁOWYCH
Pl. Armii krajowej 1
Szczecin

W odpowiedzi na pismo BRM.III.0020.12.GT z dnia 25.06.2012r Rada Osiedla Krzekowo-Bezzecze przesyła wnioski do Wieloletniego Programu Finansowego na lata 2013-2016.

Załączniki :

- pełnego uzbrojenia ul. Modrej (wykonanie chodników, oświetlenia, nawierzchni drogowej)
- przebudowa ul. Szerokiej (wykonanie chodników, oświetlenia, wykonanie ścieżki rowerowej)
- uzbrojenie ulic Krzekowa (wykonanie chodników, oświetlenia ulic Inspektowa, Żyzna, Żniwna, Drozdowa, Jankiela, Świtezianki)
- budowa ul. Nowoszerokiej (zadanie to stanowi integralną część realizacji zadania powiatu WIM-029, rozbudowa ciągu komunikacyjnego ul. 26 Kwietnia, gen. Taczaka, gen. Sosabowskiego)
- rozbudowa Osiedlowego Centrum Sportowo-Rekreacyjnego przy ul. Modrej

PRZEWODNICZĄCY
RADY OSIEDLA
Krzekowo-Bezzecze

Janusz F. Fort

FORMULARZ 1**INFORMACJE PODSTAWOWE**

Symbol i numer zadania	KiT GK, O	I	G			
------------------------	--------------	---	---	--	--	--

Wydział /jednostka wnioskująca	RADA OSIEDLA KRZEKOWO- BEZRZECZE
--------------------------------	---

Tytuł zadania	Uzbrojenia ul. Modrej/osiedle rzemieślnicze/
---------------	---

1. OPIS ZADANIA

1.1 ZAKRES RZECZOWY ZADANIA INWESTYCYJNEGO- CHARAKTERYSTYKA
Wykonanie pełnego uzbrojenia –, wykonanie chodników , oświetlenia nawierzchni drogowej

1.2 LOKALIZACJA
BEZRZECZE- ul. Modra

1.3 SCALONY HARMONOGRAM RZECZOWO – FINANSOWY

Lata	Zakres rzeczowy- opis fazy procesu inwestycyjnego	Ogółem wielkość nakładów / tys. .zł./	Udział środków własnych gminy / %/
Rok poprzedzający rok budżetowy			
Rok budżetowy			
do 2013			
do 2014			
do 2015			
Po 2016			
Razem nakłady planowanego zadania inwestycyjnego			

FORMULARZ 1**INFORMACJE PODSTAWOWE**

Symbol i numer zadania

O, K i T
GK

I

G

Wydział /jednostka wnioskująca

RADA OSIEDLA KRZEKOWO- BEZRZECZE

Tytuł zadania

Przebudowa ulicy Szerokiej

I. OPIS ZADANIA**I.1 ZAKRES RZECZOWY ZADANIA INWESTYCYJNEGO- CHARAKTERYSTYKA**

Wykonanie chodników, oświetlenia, , wykonanie ścieżki rowerowej

I.2 LOKALIZACJA

KRZEKOWO – ul. Szeroka

I.3 SCALONY HARMONOGRAM RZECZOWO – FINANSOWY

Lata	Zakres rzeczowy- opis fazy procesu inwestycyjnego	Ogółem wielkość nakładów / tys.zł./	Udział środków własnych gminy / %/
Rok poprzedzający rok budżetowy			
Rok budżetowy			
do 2013			
do 2014			
do 2015			
Po 2016			
Razem nakłady planowanego zadania inwestycyjnego			

FORMULARZ 1**INFORMACJE PODSTAWOWE**

Symbol i numer zadania

O, K IT
GK

I

G

Wydział /jednostka wnioskująca

RADA OSIEDLA KRZEKOWO- BEZRZECZE

Tytuł zadania

UZBROJENIE ULIC KRZEKOWA

I. OPIS ZADANIA**1.1 ZAKRES RZECZOWY ZADANIA INWESTYCYJNEGO- CHARAKTERYSTYKA**

.Wykonanie chodników oświetlenia, położenie nowej nawierzchni jezdni,

1.2 LOKALIZACJA

KRZEKOWO – ul. Wronia. Inspektowa, Żyzna, Żniwna , Drozdowa , Jankiela ,Świtezianki

1.3 SCALONY HARMONOGRAM RZECZOWO - FINANSOWY

Lata	Zakres rzeczowy- opis fazy procesu inwestycyjnego	Ogółem wielkość nakładów / tys.zł./	Udział środków własnych gminy / %/
Rok poprzedzający rok budżetowy			
Rok budżetowy do 2013			
do 2014			
do 2015			
Po 2016			
Razem nakłady planowanego zadania inwestycyjnego			

FORMULARZ 1**INFORMACJE PODSTAWOWE**

Symbol i numer zadania

O, K i T
GK

I

P

Wydział /jednostka wnioskująca

RADA OSIEDLA KRZEKOWO- BEZRZECZE

Tytuł zadania

BUDOWA ULICY NOWOSZEROKIEJ

1. OPIS ZADANIA**1.1 ZAKRES RZECZOWY ZADANIA INWESTYCYJNEGO- CHARAKTERYSTYKA**

Wykonanie nowego odcinka jezdni,
ZADANIE TO STANOWI INTEGRALNĄ CZĘŚĆ REALIZACJA ZADANIA POWIATU / WIM-029/
ROZBUDOWY CIAGU KOMUNIKACYJNEGO ul. 26 kwietnia, gen. Taczaka gen Sosabowskiego

1.2 LOKALIZACJA

KRZEKOWO – ul. Szeroka-nowa

1.3 SCALONY HARMONOGRAM RZECZOWO - FINANSOWY

Lata	Zakres rzeczowy- opis fazy procesu inwestycyjnego	Ogółem wielkość nakładów / tys.zł./	Udział środków własnych gminy / %/
Rok poprzedzający rok budżetowy			
Rok budżetowy			
do 2013			
do 2014			
do 2015			
Po 2016			
Razem nakłady planowanego zadania inwestycyjnego			

FORMULARZ 1

INFORMACJE PODSTAWOWE

Symbol i numer zadania	KFiS	I	G			
------------------------	------	---	---	--	--	--

Wydział /jednostka wnioskująca

RADA OSIEDLA KRZEKOWO- BEZRZECZE

Tytuł zadania

Budowa Osiedlowego Centrum Sportowo - Rekreacyjnego

1. OPIS ZADANIA
 Budowa Osiedlowego Centrum Sportowo – Rekreacyjnego boisko wielofunkcyjne budynek klubowy, kort tenisowy, scena, oświetlenie obiektu, plac rekreacyjny

1.1 ZAKRES RZECZOWY ZADANIA INWESTYCYJNEGO- CHARAKTERYSTYKA
 /

1.2 LOKALIZACJA
BEZRZECZE- działka nr 59/1 obręb 2044 POGODNO

1.3 SCALONY HARMONOGRAM RZECZOWO - FINANSOWY

Lata	Zakres rzeczowy- opis fazy procesu inwestycyjnego	Ogółem wielkość nakładów / tys.zł./	Udział środków własnych gminy / %/
Rok poprzedzający rok budżetowy			
Rok budżetowy			
do 2013			
do 2014			
do 2015			
Po 2016			
Razem nakłady planowanego zadania inwestycyjnego			



Rada Osiedla Osów
Ul. Miodowa 36a, 71-497 Szczecin

www.osiedla.szczecin.pl

Urząd Miasta Szczecin

pl. Armii Krajowej 1, 70-456 Szczecin
tel. +4891 42 45 226, +4891 422 24 36, fax +4891 42 45 231
rada@um.szczecin.pl - www.szczecin.pl

Szczecin 2012-06-10

Biuro Rady Miasta Szczecin

Nasz znak: RO-OS/ /12

Dotyczy: zgłoszenia wniosków do Budżetu Miasta na rok 2013

Zgodnie z Uchwałą nr XVI/489/99 Rady Miasta Szczecina z dnia 22 listopada 1999 r. Rada Osiedla Osów zgłasza następujące wnioski do uwzględnienia w tworzonym Budżecie Miasta na rok 2013:

1. Modernizacja boiska przy ul. Wiśniowej

Boisko do gry w piłkę nożną jest jednym z dwóch obiektów sportowych (drugi to boisko betonowe do gry w koszykówkę) zlokalizowanych na osiedlu Osów. Ogólny stan boiska do piłki nożnej jest na tyle zły. Największym mankamentem jest murawa boiska o podłożu glinianym, nieodprowadzającym wody. Ponadto, elementy wyposażenia boiska (bramki, ławki) są zniszczone i wymagają do wymiany na nowe. Ogrodzenie boiska (siatka leśna) nie spełnia również swojej roli, ani nie jest odporne na uderzenia piłką, ani nie chroni przed wtargnięciem zwierzyny leśnej (częste wizyty dzików).

Modernizacja boiska polegać powinna na:

- wymianie zniszczonego ogrodzenia boiska - jest zniszczone ogrodzenie z „siatki leśnej” docelowo powinno być z siatki ogrodzeniowej bądź paneli ogrodzeniowych;
- wymianie nawierzchni boiska do piłki nożnej – jest o podłożu gliniastym, miękkim, nie wchłaniającym wody z opadów – docelowo powinna być murawa odpowiednia dla boisk piłkarskich, której założenie powinno być poprzedzone stosownymi zabiegami;
- wymianie bramek i ławek do siedzenia na nowe, charakteryzuje się wysoką wytrzymałością mechaniczną, znaczną odpornością na wandalizm;
- zainstalowaniu punktów świetlnych wokół boiska - oświetlenie boiska, tak aby umożliwić korzystanie z obiektu również po zmroku;

Boiska (do piłki nożnej i koszykówki) i plac zabaw są jednymi ogólnie dostępnymi miejscami na osiedlu Osów, które służą coraz liczniejszej rzeszy mieszkańców osiedla - aktualnie na Osowie zameldowanych jest ponad 3 500 mieszkańców.

2. Budowa kanalizacji sanitarnej w ciągu ulicy Chorzowskiej

Budowa kanalizacji sanitarnej w ciągu ulicy Chorzowskiej (pomiędzy ul. Junacką a ul. Chmurną, tj. ok. 200-250m) i podłączenie do niej domów od nr 18 do nr 26A.

Realizacja tej inwestycji umożliwi likwidację wykorzystywanych przez mieszkańców szamb. Sieć przejęta przez ZWIK wiosną br. od prywatnego inwestora w dalszym ciągu nie daje możliwości podłączenia wszystkich ww. nieruchomości i tym samym nie rozwiązuje problemu braku kanalizacji w tym miejscu w sposób kompleksowy. Wskazane posesje są obecnie enklawą stanowiącą białą plamę na kanalizacyjnej mapie Osowa. Mieszkańcy od wielu lat bezskutecznie wnioskuje o taką inwestycję i pomimo zapewnień Urzędu Miasta i poprzednich Prezydentów, że zostanie ona zrealizowana, budowa tego odcinka nie została rozpoczęta.

Podkreślenia wymaga, iż nie są to domy wybudowane w czasach ostatniego boomu budowlanego i w znakomitej większości są zamieszkiwane przez wieloletnich mieszkańców Osowa. Mieszkańcy ci jednoznacznie odczytują obecną sytuację jako lekceważenie ich podstawowych potrzeb przez władze miasta i mają poczucie wykluczenia.

3. Budowa drogi (ścieżki) rowerowej łączącej Osiedle Osów z Osiedlem Zakole

Przedmiotem inwestycji jest budowa drogi rowerowej wzdłuż ulic Chorzowskiej i ul. Chopina. Droga rowerowa na tym odcinku umożliwiłaby bezpieczne przemieszczanie się rowerem pomiędzy Osowem, a Zakolem i dalej w kierunku Centrum.

Obecna sytuacja – duże natężenie ruchu na wąskiej nawierzchni ul. Chorzowskiej i ul. Chopina, a także bardzo wąskie chodniki z wystającym na sporej ich części zakrzewieniem z przyległych działek „Skarbówka” - nie daje możliwości bezpiecznego poruszania się rowerem w kierunku Zakola.

Spora część mieszkańców naszego osiedla korzysta z zaplecza usługowego i handlowego mieszczącego się na osiedlu Zakole. Ponadto na w/w osiedlu mieści się obwodowa szkoła podstawowa, do której uczęszcza większość dzieci z Osowa.

4. Uporządkowanie i zagospodarowanie terenu położonego przy ul. Uroczej

Uporządkowanie terenu należącego do Gminy Miasto Szczecin, a w planach zagospodarowania przestrzennego przeznaczone pod obronę cywilną.

Należy:

- wyciąć 70 -letnie drzewa owocowe, jeżyny i porosty;
- wyciąć trzcinę;
- uporządkować teren (dzikie wysypisko);
- przeprowadzić cięcia sanitarne starych drzew.

Teren położony przy ul. Uroczej znajduje się w środku osiedla. Uporządkowanie tego miejsca poprawi estetykę osiedla i da możliwość urządzenia dodatkowego placu zabaw. Plac zabaw przy ul. Zawilej jest malutki, a osiedle ciągle się rozbudowuje i dzieci przybywa. Ponadto na osiedlu znajdują się dwa rodzinne domy dziecka i pogotowie opiekuńcze dla maluchów.

5. Zwiększenie budżetów Rad Osiedli

Kosztochłonność zadań statutowych Rad Osiedlowych nie zmniejsza się. Z kolei na wielu osiedlach liczba mieszkańców dynamicznie wzrasta np. na osiedlu Osów. Naturalnym jest zatem wzrost potrzeb społecznych mieszkańców, a dla Rad Osiedlowych wzrost wyzwań i trudności w sprostaniu tym potrzebom i oczekiwaniom.

Aktualny budżet pozwala jedynie na wypełnianie minimum zadań jakie zapisano w uchwale RM dot. funkcjonowania rad osiedlowych. Gros środków pochłaniają wydatki bieżące związane z funkcjonowaniem rady. Skromne środki istotnie ograniczają możliwości realizacji działań kulturalnych, aktywizujących społeczność lokalną. Zupełny brak środków odczuwalny jest szczególnie w kwestiach zakupów środków trwałych, np. elementów wyposażenia placów zabaw będących pod opieką rad osiedlowych.

6. Budowa chodnika wzdłuż ul. Andersena

Ulica Andersena pełni funkcję łącznika pomiędzy osiedlami Osów i Warszawa, jest też najkrótszą drogą łączącą oba osiedla. Zarówno ruch pojazdów jak i ruch pieszych korzystających z tej drogi nieustannie rośnie. Przemieszczanie się mieszkańców spowodowane jest nie tylko miejscem zamieszkania (przy ul. Andersena lub w pobliżu) lecz również związane jest z dowożeniem dzieci do szkoły na Warszawie (w związku z brakiem szkoły na os. Osów)

7. Budowa wysepki ruchu okrężnego na skrzyżowaniu ul. Miodowej i Chorzowskiej (przy pętli autobusowej linii 51)

Ulice Miodowa i Chorzowska są głównymi ciągami komunikacyjnymi na osiedlu Osów. Wraz z rozwojem osiedla wzrósł ruch pojazdów na obu ww. ulicach. O ile sama przepustowość ulic na tym

odcinku nie sprawia problemu, o tyle usytuowanie budynków oraz lokalizacja pętli autobusowej skutecznie ograniczają widoczność na skrzyżowaniu. Częściowym rozwiązaniem problemu byłaby budowa wysepki ruchu okrężnego na skrzyżowaniu ul. Miodowej i Chorzowskiej.

8. Budowa SKATEPARK –u

Inwestycja polega na przygotowaniu projektu, przygotowaniu podłoża i instalacji niezbędnego wyposażenia skatepark-u, wraz z jego ogrodzeniem, oświetleniem i monitoringiem.

Ukształtowanie powierzchni osiedla skutecznie zachęca młodzież do jazdy na rolkach i deskorolkach po ulicach Osowa. Korzystanie z jezdni przez „rolkarzy” stanowi zagrożenie szczególnie w godzinach popołudniowych, kiedy nasila się ruch pojazdów.

9. Wymiana lamp oświetlających ulice na nowoczesne oraz uzupełnienie lamp na odcinku od pętli autobusowej do ulicy Junackiej

Z poważaniem

Dariusz Dziechciarz

*v-ce Przewodniczący
Rady Osiedla Osów*