


INFORMACJE PODSTAWOWE I ŹRÓDŁA FINANSOWANIA ZADANIA
INWESTYCYJNEGO

FORMULARZ 1		INFORMACJE PODSTAWOWE							
Symbol i numer zadania		KiT	№	I	3	G	9	⊗	⊗
Wydział / jednostka wnioskująca:		Rada Osiedla Gołęcino-Goław							
Tytuł zadania:		Remont ulic Koszalińskiej i Grobla							
1. OPIS ZADANIA									
1.1 ZAKRES RZECZOWY ZADANIA INWESTYCYJNEGO – CHARAKTERYSTYKA									
<p>Na zakres rzeczowy proponowanej inwestycji składa się remont generalny (wymiana, utwardzenie nawierzchni) dróg znajdujących się przy ul. Koszalińskiej i ul. Grobla.</p> <p>Zał. 1 – zawiera zdjęcia przedstawiające stan drogi przy ul. Koszalińskiej. Ul. Grobla, biegnąca wzdłuż pl. Koczego aż do brzegu Odry jest przede wszystkim drogą spacerową (gruntową) oraz drogą dojazdową do przepompowni ZWiK. Na dzień dzisiejszy jest całkowicie zdewastowana, pokryta koleinami utrudniającym przejazd pojazdów jak i przejście pieszych (wynika to z położenia drogi na podmokłym terenie – blisko brzegu rzeki).</p>									
1.2 LOKALIZACJA									
ul. Koszalińska; ul. Grobla									
1.3 SCALONY HARMONOGRAM RZECZOWO – FINANSOWY									
Lata	Zakres rzeczowy – opis fazy procesu inwestycyjnego		Ogółem wielkość nakładów [tys. zł]	Udział środków własnych gminy [%]					
1	2		3	4					
Rok poprzedzający rok budżetowy									
Rok budżetowy									
..... r.									
..... r.									
..... r.									
Po r.									
Razem nakłady planowanego zadania inwestycyjnego									
Opracował: Rada Osiedla Gołęcino-Goław Telefon: 692 813 277 - Iwona Pomaska, Przewodnicząca RO					Zatwierdził: Data:				


Zal.1 – zdjęcia przedstawiające stan drogi przy ul. Koszalińskiej.



INFORMACJE PODSTAWOWE I ŹRÓDŁA FINANSOWANIA ZADANIA INWESTYCYJNEGO

FORMULARZ 1		INFORMACJE PODSTAWOWE			
Symbol i numer zadania	P	R	G	/	/
Wydział / jednostka wnioskująca:	Rada Osiedla Gołęcino Goclaw				
Tytuł zadania:	Naprawa ciągów kanalizacji.				
1. OPIS ZADANIA					
1.1 ZAKRES RZECZOWY ZADANIA INWESTYCYJNEGO – CHARAKTERYSTYKA					
<p>Naprawa ciągów kanalizacji polegająca na udrożnieniu studzienek kanalizacyjnych.</p> <p>Na dzień dzisiejszy studzienki odprowadzające wody deszczowe są często zapchane. W przypadku wystąpienia opadów, na całej długości ulic powstają kałuże, które powodują problemy z przejazdem samochodów osobowych i pojazdów komunikacji miejskiej. Ponadto przejeżdżające przez kałuże samochody „chlapią” na pieszych oraz niszczą elewacje położonych przy ulicy budynków np. nowy budynek STBS przy ul Światowida 93 (zał. 1 - zdjęcia kałuż powstałych na skutek niedrożnych studzienek).</p>					
1.2 LOKALIZACJA					
ul. Dębogórska – ul. Wiszesława – ul. Strzałowska – ul. Światowida					
1.3 SCALONY HARMONOGRAM RZECZOWO – FINANSOWY					
Lata	Zakres rzeczowy – opis fazy procesu inwestycyjnego	Ogółem wielkość nakładów [tys. zł]	Udział środków własnych gminy [%]		
1	2	3	4		
Rok poprzedzający rok budżetowy					
Rok budżetowy					
..... r.					
..... r.					
..... r.					
Po r.					
Razem nakłady planowanego zadania inwestycyjnego					
Opracował: Rada Osiedla Gołęcino Goclaw Telefon: 692 813 277 - Iwona Pomaska, Przewodnicząca RO			Zatwierdził: Data:		

Za1.1 – zdjęcia kaluż powstałych na skutek niedrożnych studzienek





Rada Osiedla Niebuszewo
Ul. Komuny Paryskiej 2/3, 71-674 Szczecin
tel./fax +4891 4421277
www.osiedla.szczecin.pl


Urząd Miasta Szczecin
Pl. Armii Krajowej 1, 70-456 Szczecin
tel. +4891 42 45 226, +4891 422 24 36, fax +4891 42 45 231
rada@um.szczecin.pl - www.szczecin.pl

12 80 64
dnia 11-06-2012
Biuro Rady Miasta
Urząd Miasta Szczecin

Szczecin 2012-06-10

Nasz znak: RO-NIEB/27/12

Dotyczy: Wnioski do budżetu Miasta Szczecin na 2013 rok.



W odpowiedzi na pismo BRM-III-3026'4 12.GT z dnia 2012-06-01 Rada Osiedla Niebuszewo przesyła swoje wnioski do budżetu Miasta Szczecin na 2013 rok. Prosimy o uwzględnienie poniższych zadań w przyszłorocznym budżecie. W przypadku braku wystarczających środków na realizację wszystkich wnioskowanych zadań, jako priorytetowe wskazujemy wniosek nr 1 – rewaloryzację Stawu Brodowskiego.

1. Rewaloryzacja Stawu Brodowskiego

Rewaloryzacja i oczyszczenie Stawu Brodowskiego, rewitalizacja terenów przyległych, remont alejek spacerowych i schodów, budowa oświetlenia i małej architektury, rozbudowa placu zabaw, uporządkowanie i nasadzenia zieleni.

Zakres zadań zgodnie z opracowywanym przez ZUK projektem (termin jego ukończenia to grudzień 2012 roku).

Szacowany koszt – 1,5 mln zł

Uzasadnienie: **Projekt rewaloryzacji Stawu Brodowskiego ma być gotowy do końca 2012 roku – pieniądze na ten cel przekazała Rada Osiedla Niebuszewo ze środków „inwestycji rad osiedli”.** Wykonawcą zadania jest Zakład Usług Komunalnych. Z tego względu warto przystąpić do realizacji zadania, gdyż gotowy będzie projekt i cała dokumentacja, a samo zadanie w 2013 r. obejmie jedynie prace budowlane. Staw Brodowski, znajdujący się w rejonie ulic Wilczej, Rugiańskiej, Tomaszowskiej i Stawowej, jest atrakcyjnym, lecz bardzo zaniedbanym i zniszczonym, bardzo chętnie uczęszczanym miejscem rekreacji na osiedlu Niebuszewo. Jest to jedyne tego typu miejsce na osiedlu. Korzystają z niego mieszkańcy Niebuszewa, a także Drzetowa-Grabowa. Obecnie Staw Brodowski jest zanieczyszczony m.in. znajdującymi się tam płytami i gruzem. Mur okalający staw jest w wielu miejscach kompletnie zniszczony. Alejki i schody nadają się do remontu, przebudowy, a czasem wręcz do rozbiórki i budowy od podstaw. Brak jest dogodnego dojazdu dla osób niepełnosprawnych, wózków dziecięcych i rowerzystów. Należy także uporządkować zieleni oraz przebudować przyległy plac zabaw. Potrzebne jest także oświetlenie (obecnie brak) w nocy oraz monitoring. Na Stawie Brodowskim nie prowadzono żadnych prac remontowych i rewitalizacyjnych. Ostatnią inwestycją na tym terenie był montaż areatora oraz częściowe oczyszczenie samego Stawu – była to inwestycja z inicjatywy Rady Osiedla Niebuszewo. Z uwagi na rolę, jaką odgrywa Staw Brodowski na naszym osiedlu oraz, że jest to jedyne tego typu (rekreacyjne) miejsce na naszym osiedlu prosimy o realizację tego zadania i potraktowanie go priorytetowo.

2. Zagospodarowanie terenu przy Przedszkolu Publicznym nr 59 przy ul. Ks. Zofii wraz z budową miejsc postojowych.

Zadanie to składa się z dwóch etapów: 2a i 2b.

2a: Budowa 9 miejsc postojowych przy ul. Ks. Zofii.

Szacowany koszt: 40 tys. zł.

Uzasadnienie: Od dłuższego czasu mieszkańcy postulują o budowę tych miejsc postojowych. Projekt został już opracowany w WGKiOŚ, jednak z braku środków nie doczekał się realizacji. Nie wymagane jest pozwolenie na budowę. Z uwagi na zbyt małą liczbę miejsc postojowych na osiedlu w stosunku do ilości samochodów budowa tych miejsc postojowych jest zasadna.

2b: Zagospodarowanie terenu przy Przedszkolu Publicznym nr 59 przy ul. Ks. Zofii.

Zadanie obejmuje:

- rewitalizację skweru przy PP59 wraz z budową placu zabaw – remont alejek, nasadzenia, mała architektura, oświetlenie, monitoring.
- utwardzenie drogi gruntowej przy PP59 wraz z zapewnieniem możliwości dojazdu autokarom do przedszkola
- budowę miejsc postojowych w miejscach gdzie będzie to możliwe.

Uzasadnienie: Teren znajdujący się przy przedszkolu to zaniedbany skwer, gdzie po deszczach często robi się błoto i zalega woda. Alejki są zdewastowane, a znajdujące się tam ławeczki wymagają modernizacji. Teren wymaga uporządkowania i rewitalizacji. Z uwagi na fakt, że brakuje tego typu miejsc na osiedlu zadanie wydaje się być zasadne. Brakuje także dobrze wyposażonych placów zabaw. Dodatkowo, wiele dzieci i młodzieży nieuczęszczającej do PP59 próbuje korzystać z placu zabaw znajdującego się na jego terenie, przez co uszkodzone są dzieci uczęszczające do tego przedszkola. Wskazuje to na konieczność budowy placu zabaw w tym rejonie. Miasto nie posiada w tej okolicy innych placów zabaw. Dyrekcja PP59 wielokrotnie zgłaszała problem dojazdu autokaru do przedszkola. Obecnie nie ma takiej możliwości i dzieci muszą dojść do autokaru zatrzymującego się w oddali. Z uwagi na ich bezpieczeństwo zasadnym jest, aby taki dojazd zapewnić. Poza tym w tym miejscu występuje problem braku miejsc postojowych (zgodnie z 2a), dlatego przy okazji przebudowy tego miejsca warto utworzyć miejsca postojowe dla kierowców, w miejscach, gdzie będzie to możliwe. Rada Osiedla Niebuszewo i dyrekcja PP59 przystąpiły wspólnie do opracowywania koncepcji zagospodarowania tego miejsca. Z uwagi na powyższe, szczególnie patrząc na potrzeby mieszkańców (w tym dzieci) oraz przedszkola, realizacja tego zadania wydaje się zasadna.

W przypadku nie znalezienia w budżecie na 2013 r. środków na realizację całego zadania (wniosku) nr 2, prosimy przynajmniej o realizację zadania 2a, czyli budowę miejsc postojowych przy ul. Ks. Zofii. To zadanie czeka na realizację już od dłuższego czasu. Projekt jest gotowy i nie wymaga pozwolenia na budowę, tak więc to zadanie mogłoby się rozpocząć od razu po przyznaniu środków na jego realizację.

3. Zwiększenie budżetów rad osiedli

Zwiększenie budżetów rad osiedli o 10 tys. zł (kwota bazowa niezależna od ilości mieszkańców).

Szacunkowy koszt: 370 tys. zł.

Uzasadnienie: Obecne środki będące w dyspozycji rad osiedli (tzw. budżet rady osiedla) jest bardzo mały i po pokryciu wydatków koniecznych na utrzymanie lokalu i innych niezbędnych kosztów zostaje naprawdę niewiele. Z uwagi na dużą ilość inicjatyw i zadań realizowanych przez rady osiedli, te dodatkowe środki byłyby bardzo potrzebne. Pozwoliłoby to także na realizację drobnych zadań inwestycyjnych z budżetów rad osiedla. Na dzień dzisiejszy te środki często nawet nie wystarczają nawet na działania integracyjne. Z uwagi na ważną rolę rad osiedlowych w działaniach na poziomie lokalnym, wniosek wydaje się być zasadny.

4. Budowa przejścia dla pieszych przy ul. Przyjaciół Ronda

Budowa przejścia dla pieszych przy ul. Przyjaciół Ronda w rejonie wjazdu na osiedle oraz wjazdu w kierunku centrum handlowego.

Szacowany koszt: 20-30 tys. zł

Uzasadnienie: Powyższe przejście funkcjonowało jako tymczasowe podczas budowy wieżowca „Widok” przy ul. Bandurskiego. Ponieważ odbiór przejścia był bardzo pozytywny, przejście się sprawdziło i nie spowodowało zagrożenia w ruchu w 2009 roku postanowiono je wykonać. Wykonany został projekt, jednak ze względu na brak środków nie przystąpiono do prac.

Mimo braku przejścia obecnie bardzo dużo osób przechodzi w tym miejscu, gdyż jest to naturalne przedłużenie drogi i ciągów pieszych na osiedlu, a także dojście do centrum handlowego. Niestety często dochodzi tu do niebezpiecznych sytuacji, których by nie było, gdyby powstało przejście. Oczekujemy, że po wybudowaniu sygnalizacji świetlnej na skrzyżowaniu ul. Przyjaciół Żołnierza i Przyjaciół Rodna ruch pieszych w tym miejscu wzrośnie.

Z uwagi na powyższe wniosek wydaje się być zasadny.

5. Modernizacja ulicy Kułakowskiego

Modernizacja (przebudowa) ul. Kułakowskiego (od ul. Wilczej do ul. Wacisława) – przebudowa nawierzchni, budowa chodników, uspokojenie ruchu, budowa/modernizacja drenaży (odpływów), oświetlenie ulicy.

Uzasadnienie: obecnie ulica ta jest w bardzo złym stanie (powykrzywiane płyty betonowe), a stanowi ona dojazd oraz dojście do szkoły podstawowej i gimnazjum. Część osób tędy dojeżdża także do przedszkola oraz do szczecińskiego inspektoratu Państwowej Inspekcji Pracy. Służy także jako droga osiedlowa oraz wygodne połączenie ulic Wilczej i Wacisława. Z uwagi na tak ważny charakter tej ulicy jej modernizacja wydaje się być zasadna.

Z wyrazami szacunku

PRZEWODNICZĄCY
Rady Osiedla Niebuszewo
Hubert Bendig-Wielowiejski



Wniosek nr 1
do WPF

Załącznik Nr 1 do Zarządzenia Nr 27/08 Prezydenta
Miasta Szczecin z dnia 16 stycznia 2008 r.

INFORMACJE PODSTAWOWE I ŹRÓDŁA FINANSOWANIA ZADANIA
INWESTYCYJNEGO

Kn& 1		INFORMACJE PODSTAWOWE	
Symbol i numer zadania			P
Wydział /jednostka wnioskująca:			®
Tytuł zadania:		Rewaloryzacja Stawu Brodowskiego i rewitalizacja terenów przyległych	
L. OPIS ZADANIA			
1.1 ZAKRES RZECZOWY ZADANIA INWESTYCYJNEGO - CHARAKTERYSTYKA			
Zakres zadania obejmuje rewaloryzację i oczyszczenie Stawu Brodowskiego, naprawę brzegów i murów oporowych, remont schodów i zejść nad Staw Brodowski, przebudowę alejek, budowę zjazdów dla osób niepełnosprawnych, wózków i rowerów, budowę małej architektury, uporządkowanie zieleni, budowę oświetlenia, instalację monitoringu, utworzenie punktu dostępowego wi-fi/hotspot, remont i rozbudowę placu zabaw.			
1.2 LOKALIZACJA			
Staw Brodowski wraz z zielonymi terenami okalającymi zlokalizowany jest przy ul. Stawowej pomiędzy ulicami: Wilcza, Rugiańska oraz Tomaszowska, na terenie osiedla administracyjnego Niebuszewo.			
1.3 SCALONY HARMONOGRAM RZECZOWO-FINANSOWY			
Lata	Zakres rzeczowy - opis fazy procesu inwestycyjnego	Ogólna wielkość nakładów [tys. zł]	Udział środków własnych gminy [%]
i		3	4
Rok poprzedzający rok budżetowy			
Rok budżetowy			
..... r.			
..... r.			
..... r.			
Po..... r.			
Razem nakłady planowanego zadania inwestycyjnego			
Opracował: Telefon:		Zatwierdził: Data:	

Wniosek nr 2
do WPF

Załącznik Nr 1 do Zarządzenia Nr 27/08 Prezydenta
Miasta Szczecin z dnia 16 stycznia 2008 r.

**INFORMACJE PODSTAWOWE I ŹRÓDŁA FINANSOWANIA ZADANIA
INWESTYCYJNEGO**

<i>Kn& 1</i> INFORMACJE PODSTAWOWE			
Symbol i numer zadania			
Wydział /jednostka wnioskująca:			
Tytuł zadania:	Budowa kładki nad torami kolejowymi na Dworzec Niebuszewo		
L. OPIS ZADANIA			
1.1 ZAKRES RZECZOWY ZADANIA INWESTYCYJNEGO - CHARAKTERYSTYKA			
Zakres zadania obejmuje zaprojektowanie i budowę kładki pieszo-rowerowej nad torami kolejowymi (kolejowa obwodnica Śródmieścia) na wysokości Dworca Niebuszewo prowadzącą od ul. Kulakowskiego (w rejonie drogi betonowej przy Gimnazjum nr 12) do Dworca Niebuszewo i pętli tramwajowej „Dworzec Niebuszewo”. Zadanie powinno uwzględniać: przyszłą lokalizację stacji Szybkiej Kolei Miejskiej/Metropolitarnej na Dworcu Niebuszewo, planowany przebieg głównej drogi rowerowej przez Dworzec Niebuszewo, planowany parking strategiczny typu Park&Ride w pobliżu (przy ul. Kulakowskiego), planowany charakter Dworca jako węzła komunikacyjnego i przesiadkowego oraz komunikację pomiędzy osiedlami Niebuszewo i Niebuszewo-Bolinko.			
1.2 LOKALIZACJA			
Kładka powinna być zlokalizowana nad torami kolejowymi oraz drogami wewnętrznymi na wysokości Dworca Niebuszewo – od ul. Kulakowskiego na wysokości drogi betonowej przy Gimnazjum nr 12 (w pobliżu skrzyżowania z ul. Pszczelną) do Dworca Niebuszewo i pętli tramwajowej przy ul. Orzeszkowej 28a.			
1.3 SCALONY HARMONOGRAM RZECZOWO-FINANSOWY			
Lata	Zakres rzeczowy - opis fazy procesu inwestycyjnego	Ogólna wielkość nakładów [tys. zł]	Udział środków własnych gminy [%]
i		3	4
Rok poprzedzający rok budżetowy			
Rok budżetowy			
..... r.			
..... r.			
..... r.			
Po..... r.			
Razem nakłady planowanego zadania inwestycyjnego			
Opracował: Telefon:		Zatwierdził: Data:	



Wniosek nr 3

do WPF

Załącznik Nr 1 do Zarządzenia Nr 27/08 Prezydenta
Miasta Szczecin z dnia 16 stycznia 2008 r.

INFORMACJE PODSTAWOWE I ŹRÓDŁA FINANSOWANIA ZADANIA
INWESTYCYJNEGO

Kn& 1

INFORMACJE PODSTAWOWE

Symbol i numer zadania

Wydział /jednostka wnioskująca:

Tytuł zadania:

Budowa basenu przy Szkole Podstawowej nr 35

L. OPIS ZADANIA

1.1 ZAKRES RZECZOWY ZADANIA INWESTYCYJNEGO - CIARAKI I K Y S I I K A

Zakres zadania obejmuje zaprojektowanie i budowę basenu (pływalni) przy Szkole Podstawowej nr 35 dla potrzeb tejże szkoły podstawowej, Gimnazjum nr 12 (szkoły znajdują się w jednym kompleksie budynków) oraz dla potrzeb okolicznych mieszkańców (w szczególności osiedla Niebuszewo i Niebuszewo-Bolinko), a także szkół znajdujących się okolicy. Szkoła posiada teren zarezerwowany pod budowę basenu.

1.2 LOKALIZACJA

Szkoła Podstawowa nr 35 im. Jana Pawła II w Szczecinie przy ul. Świętoborzyców 40.

1.3 SCALONY HARMONOGRAM RZECZOWO-FINANSOWY

Lata	Zakres rzeczowy - opis fazy procesu inwestycyjnego	Ogólna wielkość nakładów [tys. zł]	Udział środków własnych gminy [%]
		3	4
Rok poprzedzający rok budżetowy			
Rok budżetowy			
..... r.			
..... r.			
..... r.			
Po..... r.			
Razem nakłady planowanego zadania inwestycyjnego			

Opracował:
Telefon:

Zatwierdził:
Data:


Wniosek nr 9

do WPF

 Załącznik Nr 1 do Zarządzenia Nr 27/08 Prezydenta
 Miasta Szczecin z dnia 16 stycznia 2008 r.

**INFORMACJE PODSTAWOWE I ŹRÓDŁA FINANSOWANIA ZADANIA
 INWESTYCYJNEGO**

<i>Kn& 1</i> INFORMACJE PODSTAWOWE			
Symbol i numer zadania			
Wydział /jednostka wnioskująca:			
Tytuł zadania:	Budowa miejsc postojowych przy ul. Łuczniczej		
L. OPIS ZADANIA			
1.1 ZAKRES RZECZOWY ZADANIA INWESTYCYJNEGO - CHARAKTERYSTYKA			
Zakres zadania obejmuje zaprojektowanie i budowę miejsc postojowych oraz remont chodników przy ul. Łuczniczej w pasie drogowym (z wykorzystaniem obecnego trawnika w pasie drogowym) po obu stronach ulicy (w miejscach, gdzie jest taka możliwość). Obecnie w tym miejscu występuje znaczny deficyt miejsc postojowych, co prowadzi do pozostawiania pojazdów w miejscach do tego nieprzeznaczonych.			
1.2 LOKALIZACJA			
Ul. Łucznicza na osiedlu administracyjnym Niebuszewo.			
1.3 SCALONY HARMONOGRAM RZECZOWO-FINANSOWY			
Lata	Zakres rzeczowy - opis fazy procesu inwestycyjnego	Ogólna wielkość nakładów [tys. zł]	Udział środków własnych gminy [%]
		3	4
Rok poprzedzający rok budżetowy			
Rok budżetowy			
..... r.			
..... r.			
..... r.			
Po..... r.			
Razem nakłady planowanego zadania inwestycyjnego			
Opracował: Telefon:		Zatwierdził: Data:	



Wniosek nr 5
do WPF

Załącznik Nr 1 do Zarządzenia Nr 27/08 Prezydenta
Miasta Szczecin z dnia 16 stycznia 2008 r.

INFORMACJE PODSTAWOWE I ŹRÓDŁA FINANSOWANIA ZADANIA
INWESTYCYJNEGO

Kn& 1 INFORMACJE PODSTAWOWE			
Symbol i numer zadania			P
Wydział /jednostka wnioskująca:			®
Tytuł zadania:	Budowa kładki nad ulicą Ks. Warcisława I		
L. OPIS ZADANIA			
1.1 ZAKRES RZECZOWY ZADANIA INWESTYCYJNEGO - CHARAKTERYSTYKA			
Zakres zadania obejmuje zaprojektowanie i budowę kładki pieszej lub pieszo-rowerowej nad ulicą Ks. Warcisława I na wysokości ulic Tarczowej i Ks. Elżbiety, jako przedłużenie ciągu pieszego z ul. Ks. Elżbiety do ul. Tarczowej. Zadanie powinno uwzględniać naturalne uwarunkowania terenowe: ul. Warcisława biegnie w tym rejonie w zagłębieniu (wykopie), natomiast ciągi piesze przy ul. Ks. Elżbiety oraz ul. Tarczowej zlokalizowane są znacznie wyżej. Pozwoli to na budowę kładki bez konieczności budowy (lub z minimalnym zastosowaniem) zjazdów i schodów. W miarę możliwości należy uniknąć stosowania schodów w ciągu ul. Ks. Elżbiety i ul. Tarczowej (dopuszcza się schody przy zejściu w ul. Warcisława). Jest to uczęszczane dojście do szkół.			
1.2 LOKALIZACJA			
Kładka powinna być zlokalizowana nad ul. Ks. Warcisława I na wysokości ulic Ks. Elżbiety i Tarczowej, tym samym stanowiąc ich przedłużenie oraz ich połączenie.			
1.3 SCALONY HARMONOGRAM RZECZOWO-FINANSOWY			
Lata	Zakres rzeczowy - opis fazy procesu inwestycyjnego	Ogólna wielkość nakładów [tys. zł]	Udział środków własnych gminy [%]
i		3	4
Rok poprzedzający rok budżetowy			
Rok budżetowy			
..... f.			
..... f.			
..... f.			
Po.....f.			
Razem nakłady planowanego zadania inwestycyjnego			
Opracował:		Zatwierdził:	
Telefon:		Data:	



RADA OSIEDLA
Skolwin
ul. Stołczyńska 171
71-870 SZCZECIN

Załącznik Nr 1 do Zarządzenia Nr 27/08
Prezydenta Miasta Szczecin z dnia 16 stycznia 2008 r.

INFORMACJE PODSTAWOWE I ŹRÓDŁA FINANSOWANIA ZADANIA INWESTYCYJNEGO

FORMULARZ 1 INFORMACJE PODSTAWOWE

Symbol i numer zadania: O I 3 9 2 7/2012

Wydział / jednostka wnioskująca: RADA OSIEDLA SKOLWIN

Tytuł zadania: Rewitalizacja wałów przeciwpowodziowych

1. OPIS ZADANIA

1.1 ZAKRES RZECZOWY ZADANIA INWESTYCYJNEGO – CHARAKTERYSTYKA

Naprawa uszkodzonych wałów przeciwpowodziowych zapewni bezpieczeństwo mieszkańców przed zalewaniem podczas tzw. „cofek”. Pogłębienie kanałów skolwińskich wraz budową ścieżek rowerowych i spacerowych wzdłuż tych kanałów a także budowa miejsc do cumowania łodzi uatrakcyjni nasze szlaki wodne, spowoduje napływ turystów.

1.2 LOKALIZACJA

Kanał skolwiński – łączący się z rzeką Odrą.

1.3 SCALONY HARMONOGRAM RZECZOWO – FINANSOWY

Lata	Zakres rzeczowy – opis fazy procesu inwestycyjnego	Ogółem wielkość nakładów [tys. zł]	Udział środków własnych gminy [%]
1	2	3	4
Rok poprzedzający rok budżetowy			
Rok budżetowy			
..... r.			
..... r.			
..... r.			
Po r.			
Razem nakłady planowanego zadania inwestycyjnego			

Opracował:
Telefon:

Zatwierdził:
Data: 25.07.2012

PRZEWODNICZĄCA
RADY OSIEDLA SKOLWIN
Renata Łazewska



INFORMACJE PODSTAWOWE I ŹRÓDŁA FINANSOWANIA ZADANIA INWESTYCYJNEGO

FORMULARZ 1		INFORMACJE PODSTAWOWE			
Symbol i numer zadania		KIT	I	S	52012
Wydział / jednostka wnioskująca:		RADA OSIEDLA SKOLWIN			
Tytuł zadania:	Przedłużenie ulicy Inwalidzkiej w kierunku Przęsocina				
1. OPIS ZADANIA					
1.1 ZAKRES RZECZOWY ZADANIA INWESTYCYJNEGO – CHARAKTERYSTYKA					
Budowa przedłużenia ulicy Inwalidzkiej w kierunku Przęsocina znacznie skróciłoby dojazd mieszkańcom do Centrum Szczecina, odblokowałoby dojazd ulicami wzdłuż Odry, a co za tym idzie środowisko byłoby mniej narażone na wycieki spalin samochodowych.					
1.2 LOKALIZACJA					
Droga polna będąca przedłużeniem ul. Inwalidzkiej a biegnąca w kierunku Przęsocina.					
1.3 SCALONY HARMONOGRAM RZECZOWO – FINANSOWY					
Lata	Zakres rzeczowy – opis fazy procesu inwestycyjnego	Ogółem wielkość nakładów [tys. zł]	Udział środków własnych gminy [%]		
1	2	3	4		
Rok poprzedzający rok budżetowy					
Rok budżetowy					
..... r.					
..... r.					
..... r.					
Po r.					
Razem nakłady planowanego zadania inwestycyjnego					
Opracował: Telefon:		Zatwierdził: Data: 25.07.2012			

PRZEWODNICZĄCA
RADY OSIEDLA SKOLWIN

Renata Jędrzejewska



**INFORMACJE PODSTAWOWE I ŹRÓDŁA FINANSOWANIA ZADANIA
INWESTYCYJNEGO**

FORMULARZ 1		INFORMACJE PODSTAWOWE	
Symbol i numer zadania		P	3/2012
Wydział / jednostka wnioskująca:		RADA OSIEDLA SKOLWIN	
Tytuł zadania:	Plac rekreacyjny		
1. OPIS ZADANIA			
1.1 ZAKRES RZECZOWY ZADANIA INWESTYCYJNEGO – CHARAKTERYSTYKA			
Miejsce wypoczynku rekreacji i spotkań ludzi starszych, dzieci i młodzieży. Wyposażenie placu to. urządzenia zabawowe dla dzieci młodszych, siłownia dla młodzieży, rampa dla miłośników deskorolki oraz betonowe stoliki do gry w szachy, ławeczki – to wszystko wśród nasadzonych krzewów i kwiatów.			
1.2 LOKALIZACJA			
Ul. Stołczyńska 143 (vis a vis poczty)			
1.3 SCALONY HARMONOGRAM RZECZOWO – FINANSOWY			
Lata	Zakres rzeczowy – opis fazy procesu inwestycyjnego	Ogółem wielkość nakładów [tys. zł]	Udział środków własnych gminy [%]
1	2	3	4
Rok poprzedzający rok budżetowy			
Rok budżetowy			
..... r.			
..... r.			
..... r.			
Po r.			
Razem nakłady planowanego zadania inwestycyjnego			
Opracował: Telefon:		Zatwierdził: Data: 15.04.2012	

PRZEWODNICZĄCA
RADY OSIEDLA SKOLWIN

Henata Łazewska